

9 GOULT
SENTIER DU CONSERVATOIRE DES TERRASSES EN CULTURE

2 PRE DE ROUSTAN

4 ENCLOS DES BORIES

5 LA MONTEE DU LUBERON


8 FORT DE BUOUX

6

7


3 ROQUE DES BANCS

1 SENTIER BOTANIQUE



METEO France Carpentras 08 99 71 02 84

P Parking de la Forêt des Cèdres




1 SENTIER BOTANIQUE : Départ parking de la Forêt des Cèdres, sentier jalonné de huit points d'informations sur la richesse florale du Luberon.
Durée : 1h30 - 3 km
Possibilité d'allonger le parcours en suivant la route des Crêtes et revenir sur vos pas.


2 LE PRE DE ROUSTAN : Départ parking de la Forêt des Cèdres, sentier avec des passages sous des frondaisons de cèdres séculaires aux formes surprenantes. **Durée** : 1h30 - 3 km 400

3 ROQUE DES BANCS : Départ parking de la Forêt des Cèdres, suivre la route des crêtes tout droit. A la citerne à gauche prendre le sentier qui descend à gauche de la route, balisage bleu, le sentier serpente dans la végétation puis vous longerez les falaises, vous passerez devant une ancienne bergerie troglodytique. Continuez en montant une partie très caillouteuse, sentier peu évident à repérer mais toujours tout droit vous rejoindrez la route des Crêtes prendre à droite pour regagner le parking - **Durée** : 1h45 - 5 km - **Sentier escarpé**

4 ENCLOS DES BORIES : Fléché depuis la Routes des Cèdres, un site exceptionnel de pierres sèches dans un parc de 4 hectares avec bories, aiguiers, puits ... Visite tous les jours de 10h à 19h (avril à novembre). **Durée** : 1h - Entrée payante 5 euros


5 LA MONTEE DU LUBERON: Départ Coopérative de la Cerise (à côté du camping), grande montée à gauche par un sentier très caillouteux, passer devant Enclos des Bories, sur chemin prendre à droite sur 150m puis à gauche sentier fléché forêt des Cèdres. Arrivée au niveau du gîte, continuer la route sur 2km puis sentier à droite l'Arrignier et retour à Bonnieux sur la D3 -
Dénivelé 200 m / Durée : 3h30 - 6 km

6 LE PONT JULIEN : Départ à la gendarmerie de Bonnieux dans le bas du village, suivre le balisage jaune et rouge. **Aller/retour** : 4 h - 15 km 

7 Jusqu'à BUOUX : Départ parking des Croix en direction de Lourmarin (haut du village), suivre le balisage jaune et rouge - **Aller/retour** : 4 h - 13 km 

8 FORT DE BUOUX : Bâti sur un éperon rocheux, découverte du Fort et de l'évolution de l'habitat de l'homme dans le Luberon
- **Durée** : 2 h 30 Entrée payante

9 SENTIER DES CONSERVATOIRES DES TERRASSES DE CULTURE : Parcours balisé au travers de plantations d'oliviers, de chênes verts et de pins entre bories, escaliers volants, ruches en pierre sèche.
Durée : 1 h 30 - 3 km


 Attention au FEU . Ne pas fumer dans le massif.

Découvrir le Luberon autrement ...



En Randonnées et petites balades

Renseignez vous sur l'état d'accès des Massifs forestiers 04 88 17 80 00 ou auprès des Offices de tourisme.



Randonnées et petites balades entièrement fléchées pour découvrir le Luberon. De niveau facile à moyen.
En cas de besoin, se procurer les cartes IGN TOP 25 (3142 Cavaillon / 3242 APT ou/et 3243 Pertuis-Lourmarin)
Document édité par l'Office du Tourisme Intercommunal de Bonnieux.
Bonne randonnée !

Office du Tourisme Intercommunal de Bonnieux
84480 Bonnieux

Tél : 04 90 75 91 90

www.tourisme-en-luberon.com
Email : otibonnieux@wanadoo.fr

